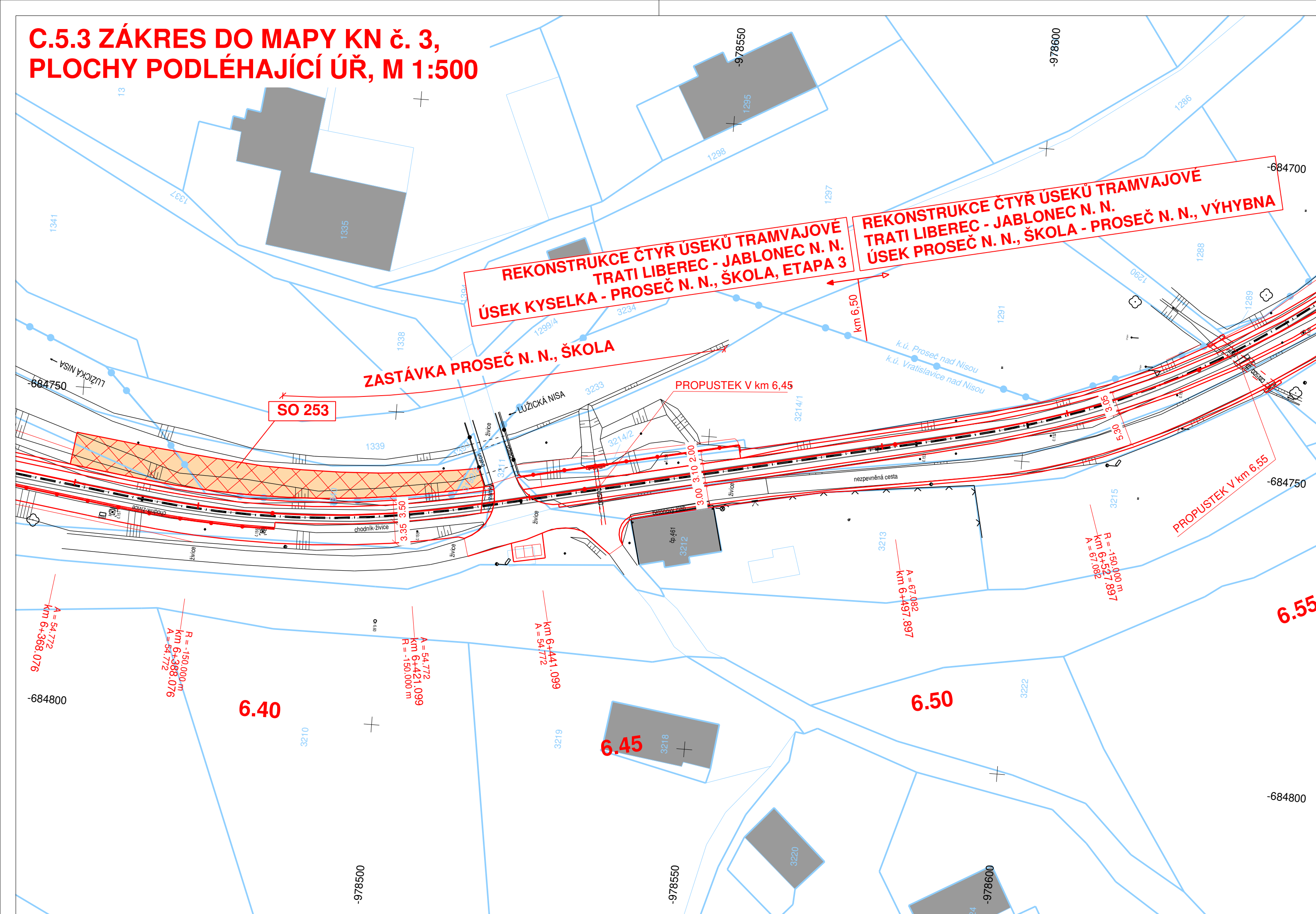








### C.5.3 ZÁKRES DO MAPY KN č. 3, PLOCHY PODLÉHAJÍCÍ ÚŘ, M 1:500



**LEGENDA:**

PLOCHY:

- |                                                                                     |                          |
|-------------------------------------------------------------------------------------|--------------------------|
|  | TĚLESO TRAMVAJOVÉ TRATĚ  |
|  | VOZOVKA - ASFALTOVÝ KRYT |
|  | CHODNÍKY                 |
|  | OPEVNĚNÍ SVAHU           |
|  | SWAHY NÁSYPU             |
|  | SWAHY VÝKOPU             |


Souřadnicový systém: S-JTSK

Výškový systém: Bpv

## C.5

Zákres do mapy KN - plochy podléhající ÚŘ

**Objednatel:**



**DOPRAVNÍ PODNIK MĚST  
LIBERCE A JABLONCE NAD NISOU, a.s.**

Mrštíkova 3  
461 71 Liberec III

**Zhotovitel:**

**Valbek, spol. s r.o.**

Vaňurova 505/17  
460 02 Liberec 3

HIP:
------

ING. J. HEJRAL



<b>Vypracoval</b>	L. BARANOVSKÝ, DiS.	
<b>Zodp. projektant</b>	ING. T. LŽIČAŘ	
<b>Tech. kontrola</b>	ING. J. HEJRAL	
<b>Akce</b> <b>REKONSTRUKCE ČTYŘ ÚSEKŮ</b> <b>TRAMVAJOVÉ TRATI LIBEREC – JABLONEC N. N.</b> <b>ÚSEK KYSELKA – PROSEČ N. N., ŠKOLA, ETAPA 3</b>		

<b>Zak. číslo</b>	<b>15-LI31-026</b>
<b>Datum</b>	<b>02/2017</b>
<b>Stupeň</b>	<b>DÚR</b>
<b>Počet formátů</b>	<b>3 x A4</b>
<b>Měřítko</b>	<b>1 : 500</b>
<b>Č. přílohy</b>	<b>Paré</b>

**Zhotovitel:**

Valbek, spol. s r.o.  
Vaňurova 505/17  
460 07 Liberec 3

Příloha	ZÁKRES DO MAPY KN č. 3 SO 253
---------	----------------------------------

200.3